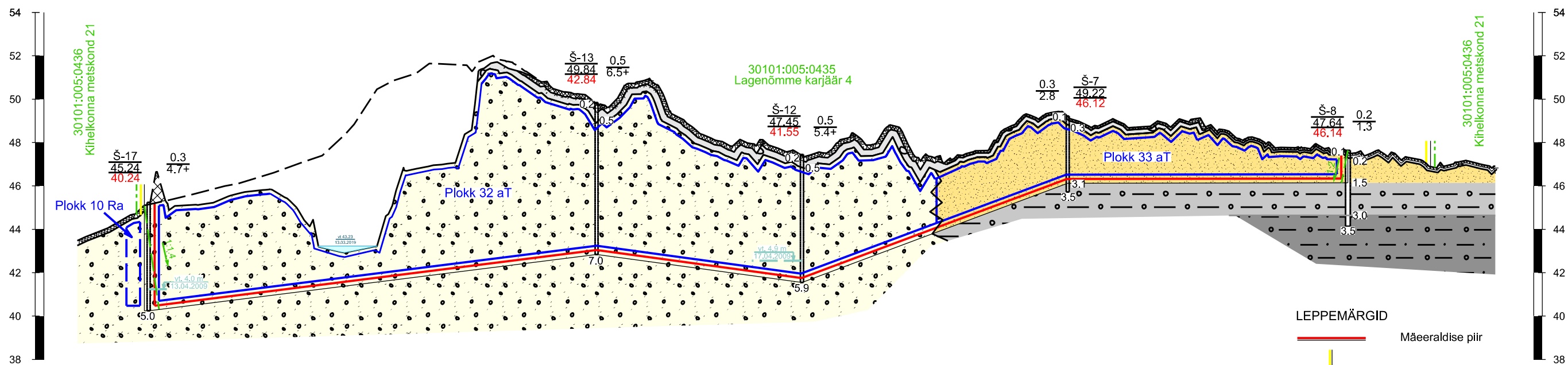
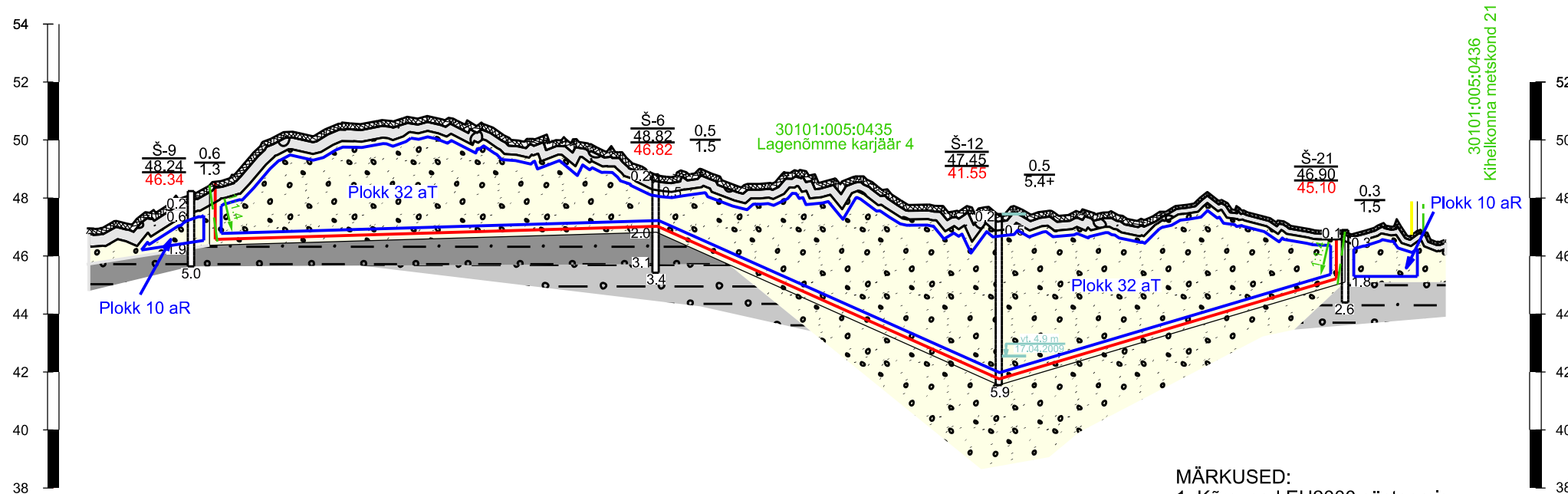


# GEOLOOGILINE LÄBILÕIGE I-I'



# GEOLOOGILINE LÄBILÕIGE II-II'



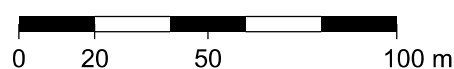
## LEPPEMÄRGID

- Mäeeraldise piir
- Mäeeraldise teenindusmaa piir
- Plokk 13 aT Aktiivse tarbevaru piir ja plokki number
- Plokk 10 aR Aktiivse reservvaru piir ja plokki number
- Kattepinnase vall
- Orgaanikarikas liiv
- Rahnud
- Kruus
- Ülpeeneteraline liiv
- Liivsavimoreen
- Liivsavi, saviliiv
- Kattepinnas
- Esialgse maapinna kontuur
- Uuringuaegne keskmine veetase, abs m
- Korrastatud nõlva kalle

## MÄRKUSED:

- Kõrgused EH2000 süsteemis
- Kasutatud:
  - Lagenõmme IV kruusakarjääri geoloogilised läbilõiked, OÜ Inseneribüroo Steiger 11.06.2010, töö nr 10/0558
  - Lagenõmme IV kruusakarjääri markseidermöödistamine 21.12.2019.a, OÜ J.Viru Markseideribüroo, töö nr 16M172

Joonmõõtkava:



5.0

puuraugu/šurfi sügavus

PA-100  
42.82  
35.82

0.3  
6.7

Šurfi (Š), Puuraugu (Pa) nr  
Suudme abs kõrgus, m  
Kasuliku kihi lamami abs kõrgus, m

Kattekihi paksus, m  
Maavara kihi paksus, m

**JV Markseideribüroo**

OÜ J.Viru Markseideribüroo www.vmb.ee  
Tel: 634 4552 Tartu mnt 84a-50  
E-post: info@vmb.ee 10112 Tallinn

Koostas Maido Ridalaan  
Joonestas Maido Ridalaan  
Kinnitas Maido Ridalaan

Saare maakond, Saare vald  
Lagenõmme IV kruusakarjäär

Gr lisa 2  
Töö nr 19001

**GEOLOOGILISED  
LÄBILÕIKED I-I' ... II-II'**

Mõõtkava:  
M hor 1:2000  
M vert 1:200  
Formaat A3

Tellija: OÜ MOREEN  
Kaavere küla, Põltsamaa vald  
48006 Jõgevamaa

Koostatud:  
18.03.2019